







# Pedro Muñoz (Ciudad Real)



<b><u>País</u></b>	 <a href="#">España</a>
• <b><u>Com. autónoma</u></b>	 <a href="#">Castilla-La Mancha</a>
• <b><u>Provincia</u></b>	 <a href="#">Ciudad Real</a>
• <b><u>Comarca</u></b>	<a href="#">Mancha Alta</a>
• <b><u>Partido judicial</u></b>	<a href="#">Alcázar de San Juan</a>
• <b><u>Mancomunidad</u></b>	Desarrollo y promoción: <a href="#">Promancha</a> Tratamiento de residuos: <a href="#">Comsermancha</a>
<b><u>Ubicación</u></b>	 <a href="#">39°23'60"N</a> <a href="#">2°56'60"O</a> Coordenadas:  <a href="#">39°23'60"N</a> <a href="#">2°56'60"O</a> ( <a href="#">mapa</a> )
• <b><u>Altitud</u></b>	656 <a href="#">msnm</a> (mín.: 656, máx.: 702)
• <b><u>Distancia</u></b>	113 <a href="#">km</a> a <a href="#">Ciudad Real</a>
<b><u>Superficie</u></b>	101,3 <a href="#">km²</a>
<b><u>Fundación</u></b>	<a href="#">1284</a> d.C.
<b><u>Población</u></b>	8.639 hab. (2011)
• <b><u>Densidad</u></b>	85,28 hab./km²
<b><u>Gentilicio</u></b>	pedroteño, a; pedromuñicense o peromuñicense.
<b><u>Código postal</u></b>	13620
<b><u>Alcalde</u></b> (2011)	José Juan Fernández Zarco( <a href="#">PSOE</a> )
<b><u>Hermanada con</u></b>	 <a href="#">Haute-Goulaine</a>
<b><u>Patrona</u></b>	Virgen de Los Ángeles
<b><u>Sitio web</u></b>	<a href="#">www.pedro-munoz.com</a>

**Pedro Muñoz** es un [municipio español](#) situado en la punta nordeste de la [provincia de Ciudad Real](#), en la [comunidad autónoma](#) de [Castilla-La Mancha](#).

Se encuentra en la [región natural](#) de [La Mancha](#) y, a su vez, en la [comarca](#) de la [Mancha Alta](#), a una altitud de 656 [msnm](#) y en el margen derecho del río [Záncara](#). Pertenece también a la mancomunidad de desarrollo y promoción de [Promancha](#) y a la mancomunidad de tratamiento de residuos de [Consermancha](#). En la comarca el pueblo es conocido popularmente como **Perrote**.

Pertenece al partido judicial de [Alcázar de San Juan](#) y se encuentra a 113 km de la capital provincial.

El municipio, con una población de 8.711 habitantes en [2009](#), y una [densidad de población](#) de 84,85 hab./km<sup>2</sup>, tiene un término municipal de reducido tamaño, 101,3 km<sup>2</sup>, debido al abandono del municipio en el año [1410](#); sin embargo, a finales del [siglo XIX](#) y durante principios del [siglo XX](#) llegó a convertirse en un importante núcleo económico en la región. Por aquel entonces era un referente industrial en la región cuando se creó, en un principio, industria vinculada al cultivo de la vid, cuando los pueblos de alrededor estaban estancados y paralizados económicamente. En 2007 poseía 373 empresas, con 45,27 empresas por cada mil habitantes.

El pueblo cuenta con un importante patrimonio de casas solariegas que pertenecieron a nobles y ricos que habitaron en esta localidad. Algunas de estas casas están blasonadas. También cuenta con una importante arquitectura religiosa: la iglesia renacentista y barroca de [San Pedro Apóstol](#) construida en [1700](#) y las ermitas de Nuestra Señora de los Ángeles, de [San Miguel](#), de Nuestra Señora del Buen Parto, de [San Isidro](#) y de [San Cristóbal](#).

También tiene un patrimonio natural y ecológico compuesto por un complejo palustre de tres lagunas, donde la laguna de la Vega o del Pueblo, es la más importante, ya que todos los años tiene agua. Allí se pueden ver numerosas especies de [aves migratorias](#) a través de dos miradores que hay instalados. Junto a la laguna se halla un centro de interpretación.

Además cuenta con un importante patrimonio industrial de antiguas [bodegas](#), alcoholeras y dos antiguas fábricas de harinas, una de ellas de finales del [siglo XIX](#) en la orilla del río [Záncara](#).


## **Símbolos**

El escudo de Pedro Muñoz posee un timbrado real abierto y se constituye en cuatro cuarteles en cruz de igual tamaño. En el primer campo de [sable](#) (negro), en el lado derecho superior aparece la [Cruz de Santiago](#), pues fue esta orden militar la que fundó el municipio. El siguiente campo de [sinople](#) (verde), en el campo siniestro superior, aparece representado un castillo de plata, por el castillo o torreón que existió en un principio en la localidad. La Corona que aparece en el tercer campo de [gules](#) (rojo) rinde tributo a la monarquía, en agradecimiento a la emperatriz consorte [Isabel](#) (esposa de [Carlos I](#)) por concesión del título de villa en 1531, después de haber sido abandonado el municipio. El cuarto campo de [azur](#) (azul) alude a las guerras carlistas, con una espada cruzada con un bastón de mando en plata ambos y debajo dos manos derechas también en plata estrechándose aludiendo al acuerdo al que llegaron, en el mismo pueblo, los partidos carlistas y liberales como consecuencia del [Abrazo de Vergara](#).

El [himno de Pedro Muñoz](#) es un pasodoble compuesto por Enrique García Rey, un antiguo director de la banda de música municipal.

## **Geografía física y medioambiental**

### **Ubicación y relieve**

Se encuentra situado en la punta nordeste de la provincia de Ciudad Real, en la margen derecha del río Záncara y en las coordenadas  [39°23'60"N 2°56'60"O](#). Se encuentra en la región de [La Mancha](#) y a su vez en la comarca de la [Mancha Alta](#). Limita al norte con [El Toboso](#); al este con [Mota del Cuervo](#) y [Las Mesas](#); al sur con [Socuéllamos](#) y [Tomelloso](#); y al oeste con [Campo de Criptana](#). Su población es de 8711 habitantes ([INE 2008](#)) Su término municipal tiene una superficie de 101,3 km<sup>2</sup> y se encuentra representado en la hoja 714 del Mapa Topográfico Nacional. Se encuentra situado a 113 km de la capital provincial y su densidad es de 85,99 hab./km<sup>2</sup>. Es una villa típicamente manchega de [población concentrada](#) y viviendas de baja altura acorde con la arquitectura de la región.

Su superficie es totalmente llana excepto en el núcleo urbano que posee un nivel más elevado de altitud, razón por la cual fue elegida como enclave para su fundación en [1284](#) por la facilidad defensiva de un lugar elevado en plena [Reconquista](#).

### **Clima**

Pedro Muñoz se sitúa en el interior de la [meseta](#), por lo que tiene un [clima mediterráneo continental](#), es decir, templado y de temperaturas extremas (muy bajas en invierno y muy altas en verano), a pesar de este clima de temperaturas extremas, el [verano](#) y el [invierno](#) son secos, algo que hace que sean más saludables que los gélidos inviernos del norte o los veranos húmedos ecuatoriales, la [primavera](#) y el [otoño](#) son muy apacibles en esta región. Los vientos dominantes son el solano (del este) en verano, el cierzo (del noroeste) en invierno y el ábrego (del suroeste) durante todo el año.

Las precipitaciones suelen ser escasas, se producen durante la primavera y el otoño. En ocasiones las lluvias aparecen en verano en forma de grandes tormentas aisladas. Se suelen producir algunas nevadas en diciembre y enero.

## **Hidrografía y zona palustre**

El término de Pedro Muñoz se encuentra en la [cuenca hidrográfica](#) del río [Záncara](#), afluente del [Guadiana](#), y alberga el [Complejo Lagunar de Pedro Muñoz](#), configurado por tres lagunas: la laguna de la Vega o laguna del Pueblo, la laguna del Retamar y la laguna de Navalafuente. Dicho complejo palustre fue declarado como reserva natural en 2002, posteriormente a haber recibido las siguientes declaraciones de protección: Refugio de fauna de la laguna de la Vega o del Pueblo en 1988, [Zona de especial protección para las aves](#) (ZEPA) en 1989, humedal de importancia internacional como hábitat para las aves acuáticas ([convenio de Ramsar](#)) en 1993 La [reserva de la biosfera](#) de la Mancha Húmeda fue declarada por la [Unesco](#) en 1981 y comprende un conjunto de las lagunas y esteros manchegos.



**Laguna de la Vega o del Pueblo.**

La laguna de la Vega o laguna del Pueblo, la más importante del complejo, es una laguna de agua dulce que favorece el crecimiento de vegetación no halófila. Tiene una superficie de 34 hectáreas y en verano es abastecida con agua de la depuradora alterando la hidroquímica natural del agua y el régimen de inundación-secado. Su fauna es abundante; con más de 23 especies distintas de aves acuáticas, entre las que destacan patos y aves limícolas. Además se encuentra en la lista del [convenio de Ramsar](#). Navalafuente es una laguna de encharcamiento muy ocasional que almacena agua en años extraordinariamente lluviosos y Retamar es una laguna puramente [endorreica](#).

## **Flora y fauna**

### **Flora**



Especie de [salicornia](#) (*[Salicornia ramosissima](#)*).

En la zona de los humedales existen vegetales [halófilos](#) que son especies que se adaptan a suelos salinos donde se concentran [cloruros](#) y [sulfatos](#). La vegetación en esta zona es escasa.

En las lagunas permanentes existe una vegetación acuática que forma un manto verde. Estos hacen que se acumule [materia orgánica](#) que produce barros sapropélicos, haciendo posible la abundancia de especies [limícolas](#). También existe una vegetación que crece en el suelo acuático y que sale flotando cubriendo la superficie. El [almarjal](#) crece en los alrededores de las lagunas donde las aguas están presentes solo una parte del año. Crecen plantas anuales como la [salicornia](#), cerca se encuentran los spainares y las junciformes. Estas últimas crecen en los lugares más húmedos y menos salobres, donde crecen la [sapina](#) y el [carrizo](#).



**[Taray](#) (*Tamarix africana*).**

Las junciformes halófilas también ocupan zonas con alta humedad y no producen mucha flor. Las más importantes son el [junco](#) y el [cerrajón](#). En lugares cercanos pero menos salinos se reproduce fácilmente el [masiegar](#) donde surgen [carrizos](#) y [espadañas](#) junto a las praderas salinas de [plantago](#) y [gramma](#).

En ambientes más secos se reproduce el [albardín](#), antaño muy usado por el [esparto](#), importante [materia prima](#) para la elaboración de objetos relacionados con la agricultura y con la casas de campo.

La formación arbórea más representativa de la zona palustre del municipio y particularmente de los ambientes salinos, es el [tarayal](#). Actualmente forman pequeños bosques en los bordes de las lagunas. El [taray](#) es un árbol de origen [estepario](#) que busca el [nivel freático](#) y puede resistir una fuerte sequedad ambiental, lo que le permite resistir fácilmente la sequía estival de la zona.

En el resto de zonas predominan especies arbóreas como la [encina](#), el [chopo](#), el [almendro](#), la [acacia](#) y el [pino](#). También existen gran variedad de especies de plantas aromáticas como el [tomillo](#), el [romero](#) y la [yerbabuena](#).

## Fauna



### Ánade real (*Anas platyrhynchos*).

El complejo palustre de la localidad es un medio natural muy importante para asegurar la migración de aves entre [África](#) y el norte de [Europa](#). Debido a la alta [salinidad](#) del agua y a su sequía estival, solo pueden encontrarse algunos crustáceos capaces de resistir en estado latente durante el verano y fundamentales para la alimentación de muchas aves acuáticas.

En los bordes de [carrizo](#) y [masiegar](#) abundan las [anátidas](#), como el [ánade real](#). Aparecen también especies sedentarias que nidifican e invernan en las lagunas, tales como el [zampullín cuellinegro](#), la [focha común](#), el [porrón común](#) y el [pato colorado](#).



### Cigüeñuela (*Hemantiopus hemantiopus*).

Durante los meses de invierno permanecen el [pato cuchara](#), el [ánade rabudo](#), la [cerceta común](#) y el [zampullín chico](#).

En las zonas con vegetación más densa nidifica la [garza imperial](#), que emigra en agosto para invernar en otros lugares. También son representativas de la zona salobre especies limícolas, como la [cigüeñuela](#) y la [avoceta](#).

Entre las aves no acuáticas destacan el [chorlito](#), el [carricero tordal](#), la [gaviota reidora](#) y el [alcotán](#), además del [aguilucho lagunero](#), el [depredador](#) más importante de aves acuáticas, preferentemente en lagunas permanentes con vegetación.

Fuera de la zona palustre abundan varios tipos de animales salvajes, como [roedores](#), [liebres](#), [turones](#), [serpientes](#), [halcones](#), [lechuzas](#) o [perdices](#).<sup>14</sup>

## **Historia**

### **Protohistoria y Edad Antigua**

En tiempos prerromanos, junto a la laguna se encontraba una población [íbera](#) de alrededor de cien habitantes en el cerro de la Nieve, donde se han podido hallar varias muestras de [escultura ibérica](#). De igual modo, se han encontrado vestigios íberos en [Vezejate](#), cerca del [río Zúncara](#), al sureste de la localidad en el término municipal de Socuéllamos.

Más tarde fue ocupada esta zona por los [romanos](#), cuya población más importante y más cercana, por aquella época, sería seguramente *Alces*, la actual [Alcázar de San Juan](#). Por aquí pasarían dos importantes calzadas romanas, la de *Complutum* a *Cartagonova* y cerca pasaría la de *Corduba* a *Tarraco*. Además dejarían como patrimonio un [puente romano sobre el río Zúncara](#) perteneciente a la primera calzada. En época [republicana](#) esta zona se enmarcó dentro de la [Hispania Citerior](#), en época [augusta](#) pasaría a llamarse [Citerior Tarraconensis](#) o simplemente *Tarraconensis* en la nueva división de la península. También en la misma época pasaría al [conventus iuridici carthaginensis](#) (convento jurídico) con sede en [Carthago Nova](#) que era una de los siete *conventus* de la *Tarraconensis*. Más adelante, en el [siglo III](#) d. C., época del [Bajo Imperio](#), se haría una nueva división en la que esta zona pasaría a formar parte de la provincia [Carthaginensis](#).

### **Edad Media**

**La Batalla entre [caballeros santiaguistas](#) y [musulmanes](#).**

[Alfonso XI](#), rey de Castilla y León, le concedió el título de Villa a Pedro Muñoz en el Capítulo General de Mérida en el año [1324](#).



A partir del [siglo IV](#) ocuparon la zona los [alanos](#) y poco después los [visigodos](#), en el [siglo VIII](#) los [musulmanes](#) y finalmente, en el [siglo XIII](#), los repobladores llegados de [Castilla](#) que fundarían la aldea bajo el [priorato de Uclés](#), filial de la [orden de Santiago](#).

El [Arcediano](#) de [Alcaraz](#), llamado Pero Muñoz y perteneciente al priorato de Uclés, buscaba encontrar en la llanura manchega y cerca de su sede de Alcaraz, puntos elevados y defendibles de cualquier [razzia](#) de las llevadas a cabo a menudo por las huestes musulmanas y que provocaban grandes estragos entre los cristianos, con el fin de poblar algunos enclaves estratégicos. En uno de esos puntos se enclavaría la aldea, la cual se fundó en el año [1284](#), año de la muerte de [Alfonso X El Sabio](#) Rey de Castilla, a quien sucedería en el trono su hijo [Sancho IV el Bravo](#).

El [Arzobispo de Toledo](#) había solicitado autorización para fundar iglesias en toda esta comarca, acometiendo la expropiación de los terrenos que a ellas correspondían. Al darse cuenta de que el lugar estaba poblado, intentó que los pobladores abandonasen la aldea para apropiarse de ella. El Arcediano de [Alcaraz](#) al enterarse de esto presentó pleito al Arzobispo de Toledo por haberse apropiado de unos terrenos, poblados con anterioridad por él. El Arcediano Pero Muñoz se hizo especialmente famoso por el complicado pleito que le dio la razón, debiendo reconocer el Arzobispo de Toledo que estos dominios pertenecían al Arcediano de Alcaraz y renunciar a ellos. Por esta razón los pobladores de la aldea quisieron honrarle poniendo su nombre a esta.

En [1324](#) [Alfonso XI](#) le concedió el Privilegio de Villa, en el Capítulo General celebrado en [Mérida](#). Pero casi un siglo después, en el año [1410](#), la villa sería abandonada por las pestes que azotaban las yermas tierras de Castilla causando estragos sobre todo en las zonas con humedales, la laguna de la villa se estaba secando dividiéndose un lago en tres, haciendo que las tierras cercanas a éste fueran una zona



muy propensa a las enfermedades. Tras esto los pueblos de alrededor se repartirían su territorio.

En el mismo año de la concesión del Privilegio de Villa (1324) el consejo de la villa recibió una carta-privilegio otorgada por la Orden Militar de Santiago al Consejo de la villa. Al parecer hubo un [castillo](#) o torreón en el municipio que actualmente se encuentra desaparecido aunque se piensa que pudiera estar en la otra orilla del río Záncara en la "Casa de la Torre" o en el "cerro de la Nieve". Este último fue un castro iberorromano y pudo ser aprovechado por los aldeanos para construir el castillo, además de hallarse tumbas medievales lo que hace que sea la hipótesis más acertada. Además, el Doctor Zarco afirmó que el castillo se encontraba en este cerro y parece coincidir con Salvador Medina que asegura la existencia de dicho castro en el cerro.

«Sepan quantos esta carta vieren como nos don Garcia Ferrandes por la gracia de Dios Maestre de la Orden de caualleria de Santiago, con conseio e con otorgamiento de los presbiteros e de los comendadores mayores e de los treze e de todos los otros freyres e omes bonos de nuestra Orden que conusco fueron juntados en este cabildo general que fue fecho en Mérida, domingo día de letare Ierusalem, veynte cinco dias de março, era de mil e CCC sesenta e dos annos, por façer bien a merçet al conseio e a los omes bonos de Pero Muñoz otorgamosles que el castiello que ficieron por nuestro mandato en el dicho lugar de y Pero Muñoz, que lo tengan libre e quito cada día a nuestro servicio».

García Fernández, Maestre de la orden de Santiago de 1318 a 1327.

## **Edad Moderna**



[Isabel de Portugal y Aragón](#), esposa de [Carlos I de España](#), concedió el privilegio de villa a Pedro Muñoz el [10 de agosto](#) de [1531](#) por segunda vez.

En [1525](#) fue cuando se comenzó de nuevo a repoblar la villa por una familia conquesa, de apellido Mayordomo. El padre de familia, [Juan Mayordomo](#), se animó a ir hasta la villa abandonada convencido de establecerse allí con su familia, animado a su vez por lo que había oído sobre la fertilidad de sus tierras y el hecho de tener que abandonar su antigua aldea, [Cervera del Llano](#), por enfrentarse al marqués de Villena. A Juan le pareció muy injusta y elevada la nueva subida de impuestos que exigía el marqués en forma de tributo por lo que tenían dos opciones, acatar el impuesto o irse. Al llegar con su familia eligió la casa mejor conservada y la reformaron. Con el paso del tiempo se fueron amoldando a vivir allí y poco a poco iban conociendo los alrededores. Más tarde empezaron a explotar algunas tierras en desuso y Juan Mayordomo decidió salir de la villa para contarles a sus familiares que este era un lugar apropiado y acogedor para asentarse y convencerles de que corrieran la voz para que llegaran más habitantes. Los familiares de Juan se encargaron de propagar el mensaje de éste y resultó, ya que al poco tiempo, llegó otra familia. De aquí en adelante empezaron a llegar poco a poco más habitantes y de este modo el pueblo fue tomando vida y dinamismo. Juan se convertiría así en el primer alcalde del municipio por su capacidad de liderazgo.

Los vecinos de los pueblos cercanos, [Socuéllamos](#), [El Toboso](#), [Campo de Criptana](#) y de [Mota del Cuervo](#), llegaban con partidas de campesinos a destruir las casas donde se habían asentado estos nuevos pobladores, por el recelo que despertaba el que se pudieran perder las [limes](#), bosques y [dehesas](#) que habían conseguido cuando se abandonó el pueblo en [1410](#). Para evitar esto Juan Mayordomo junto algunos habitantes decidieron acudir a los tribunales de [Ocaña](#), [Toledo](#), [Ávila](#) y [Madrid](#) pidiendo la concesión del título de villa y la facultad de poblar. Pero los concejos de Socuéllamos, El Toboso, Campo de Criptana y Mota del Cuervo presentaron pleito para evitar tal concesión, fallando a favor de Pedro Muñoz.

Entonces estando [España](#) posicionada como una de las grandes potencias europeas y ocupando su trono el rey [Carlos I](#), para quien era necesario abandonar España para resolver asuntos en otras de sus posesiones repartidas por [Europa](#), fue concedido el Privilegio de villa a Pedro Muñoz por la reina consorte [Isabel de Portugal y Aragón](#) el [10 de agosto](#) de [1531](#) salvando así al pueblo de nuevas incursiones contra sus casas. Por este motivo en el escudo aparece, en el cuartel diestro inferior, una corona en gratitud a la monarquía y más concretamente a Doña Isabel por conceder el privilegio de Villa a la aldea en una situación tan difícil.

En [1691](#) Pedro Muñoz fue incluida en la provincia de La Mancha con capital en [Almagro](#), a la cual pertenecía el pueblo segregada esta provincia de la provincia de Toledo.

En el [siglo XVIII](#) se construyeron grandes casas solariegas como "La Casa de La Paca" y entre [1700](#) y [1722](#) se construyó la [parroquia de San Pedro Apóstol](#), que sintetiza [Renacimiento](#) y [Barroco](#); y refleja el esplendor del que gozaba la villa desde que se la proclamó como tal por segunda vez.

## Edad Contemporánea



**Maquinaria de la vieja fábrica de harinas "La Cubeta" fundada a fines del siglo XIX. Estuvo en funcionamiento hasta finales de 1980.**



**Antigua bodega y alcoholera en Pedro Muñoz.**

En [1833](#) se cambia el nombre de la provincia de la Mancha por el de [Ciudad Real](#) trasladándose la capital a la ciudad homónima, por lo cual, Pedro Muñoz pertenece a la provincia de Ciudad Real desde entonces. En [1836](#) la localidad fue conquistada efímeramente por el comandante carlista [Miguel Gómez Damas](#) durante la *expedición Gómez*. En el año [1854](#) se terminó de construir las [vías férreas](#) en [Alcázar de San Juan](#), [Campo de Criptana](#), Pedro Muñoz y [Socuéllamos](#) hasta llegar a [Albacete](#) en marzo de [1855](#). Los vecinos de Pedro Muñoz no quisieron que la línea pasase muy cerca del pueblo por miedo a que el tren provocase incendios en los cultivos de cereal o que matase a animales y personas por lo que la estación se trasladó a la pedanía de Záncara.

A finales del [siglo XIX](#) y principios del [siglo XX](#) tendría lugar el resurgimiento del pueblo con la creación de una fábrica de [harina](#), "La Cubeta", situada en el [río Záncara](#) y que funcionaba con [energía hidroeléctrica](#) con la ayuda de un innovador molino de agua. También se empezó a cultivar masivamente la vid y a la par se construyeron bodegas y se crearon fábricas de alcohol. Este entramado industrial también ayudó a resucitar la economía de los pueblos de alrededor, ya que por entonces se encontraban paralizados y la industria de este pueblo les ofreció empleo. A la vez el pueblo incrementó la población considerablemente y se convertía en un referente industrial en la región. En [1905](#) se comenzarían las obras para traer la corriente eléctrica a la

localidad trayéndola de la central que abastecía a la fábrica de harinas. Entre [1906](#) y [1907](#) llegaría finalmente "la luz" a la población.

Durante la guerra civil quedó bajo zona republicana y sufriría la [represión](#) de los dos bandos enfrentados, los republicanos en un comienzo y de los nacionales o sublevados tras el fin de la guerra. En [1940](#), al comenzar la [posguerra](#), hubo una plaga de langostas que arrasaron los cultivos de cereal de toda España provocando hambruna entre la población, por lo que, muchos vecinos de este pueblo no tuvieron más remedio que dedicarse al [estraperlo](#) para poder superar la situación.

La llegada de la [democracia](#) y, más aún, el ingreso de España en la [Unión Europea](#) en [1986](#) animó a varios vecinos a montar su propia empresa para cubrir las necesidades de mercado de la comarca. En la actualidad posee tres [polígonos industriales](#), uno de iniciativa privada y dos públicos y son una base fundamental de la economía del municipio.

## **Grandes sucesos acontecidos en Pedro Muñoz**

- En [1284](#) se toma el nombre de **Pero Muñoz** para el municipio y se registra ese año como fecha de fundación, aunque estuvo poblado 40 años atrás.
- En [1324](#) [Alfonso XI](#) le concedió el Privilegio de Villa, en el Capítulo General celebrado en [Mérida](#).<sup>21</sup>
- En [1410](#) queda abandonado el municipio por las enfermedades que provocaban la desecación de las lagunas.
- En [1525](#) se refunda el lugar a manos de [Juan Mayordomo](#) tras 115 años de abandono.
- En [1531](#) Doña Isabel (esposa de [Carlos I de España](#)) vuelve a otorgar el Privilegio de Villa a Pedro Muñoz.
- Durante las [guerras carlistas](#) se produjo en este pueblo manchego la firma de un acuerdo entre las partes en conflicto. De hecho, una de sus calles hace alusión al mismo (calle Acuerdo), y es un acontecimiento relatado en algunos libros especializados en dicha contienda. Por eso, uno de los campos de su [escudo](#) contiene, bajo una espada y un bastón de mando cruzados, dos manos derechas apretadas.
- El [12 de agosto](#) de [2007](#) un [seísmo](#) de magnitud 5,1 en la escala [Richter](#) y con [epicentro](#) en el término municipal de Pedro Muñoz se sintió en casi toda la península Ibérica pudiéndose sentir en más de doce [comunidades autónomas](#) sin causar daños estimables (solo se hundió una parte del teatro municipal de [Almagro](#), a más de noventa kilómetros de distancia), al quedar el punto exacto del [seísmo](#) a casi diez kilómetros de profundidad.<sup>22</sup>

## **Hallazgos arqueológicos**

Antes de llevarse a cabo las excavaciones en el cerro de la Nieve, entre los años [1984](#) y [1990](#). Se encontró casualmente, tras la realización de una cata para una obra de ingeniería, quedando un terreno firme. Al ir limpiando el terreno se encontró una zona de hundimiento, donde se extrajo la tierra y aparecieron unos depósitos de metro y medio aproximadamente, similares a las antiguas [tinajas](#) de barro, las cuales se comunicaban entre sí. En una de ellas se halló el esqueleto de un animal que parecía ser

un carnívoro. Aparecieron también piedras unidas con barro, formando muros ciclópeos. Se encontraron también dientes de grandes animales. Todo apuntaba a que era un poblado [carpetano](#), pueblo celta afincado entre los [oretanos](#), los [celtíberos](#), los [vaceos](#) y [vetones](#). El enclave al estar muy próximo a Oretania, situada al sur, tuvo una iberización muy temprana.

Tras esto en 1984 darían comienzo las excavaciones arqueológicas que ayudaron a entender mejor al asentamiento íbero. Se formó un pequeño promontorio [tell](#). Tras la acumulación de restos posteriores al asentamiento íbero, como el castro reutilizado por los romanos y posiblemente como torreón o castillo por los castellanos en la reconquista. El asentamiento probablemente formó parte de un sistema de poblados contemporáneos en torno al 2500 a. C., siendo los más próximos los situados en [Las Mesas](#) (Cuenca) y [Campo de Criptana](#) (Ciudad Real).

Durante los seis años de excavaciones se han encontrado ajuar funerario como escultura ósea, [metalurgia](#) a pequeña escala, fabricados posiblemente en un taller de fundición de cobre que tuvieran los habitantes del poblado; cerámicas hechas a mano y de tradición de la [cultura de los campos de urnas](#) y otras pintadas a torno; fíbulas y otros utensilios y objetos de bronce, [cerámica griega](#) (fruto del comercio) y numerosos enterramientos íberos, uno romano y varios medievales.

## **Demografía**

El municipio, según el [INE](#), ha superado por cuarto año consecutivo, el máximo histórico de [población](#) en [2009](#) con 8.711 habitantes.<sup>26 2</sup>

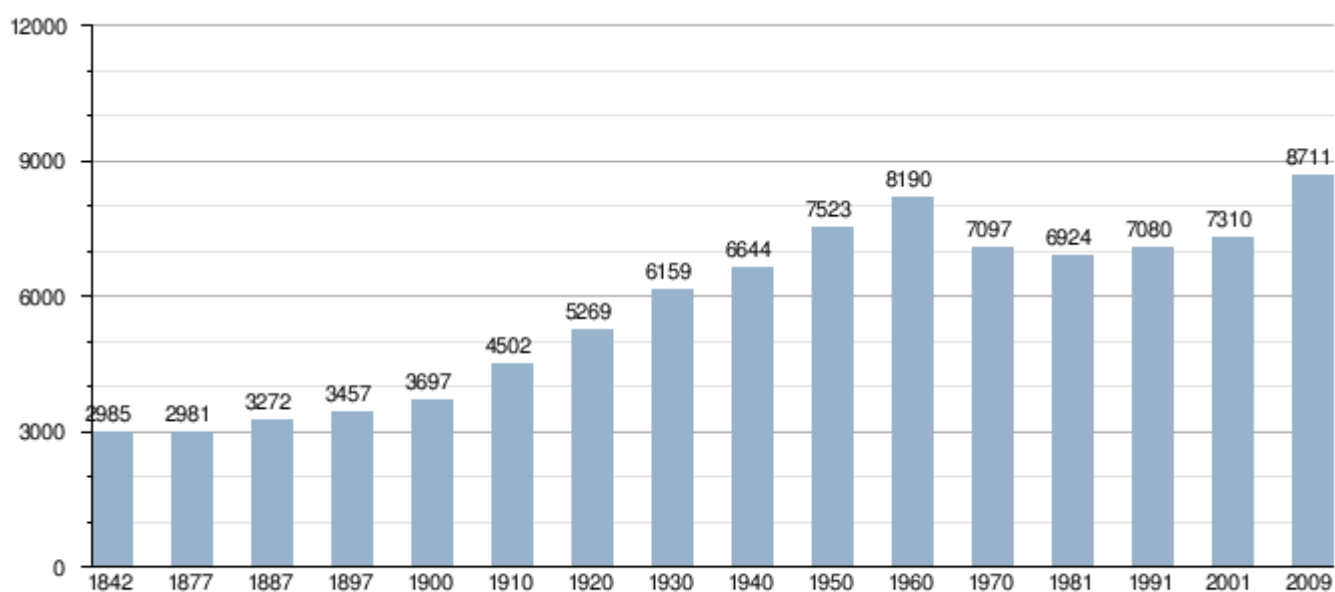
La [pirámide de población](#) de la localidad es campaniforme, típica de un [régimen demográfico moderno](#) correspondiente a un [país desarrollado](#), que ha tenido el fenómeno del [baby boom](#) y tras esto ha ido descendiendo la natalidad produciéndose un [envejecimiento de la población](#). La franja de edad más abundante en la población masculina es la que embarca a la población de entre 25 y 29 años con un 5,35% de la población total y en la población femenina la franja de entre 35 y 39 años con 3,95%. La franja poblacional más reducida coincide en ambos sexos con las personas de más de 85 años habiendo un 0.55% de varones y un 1.05% de mujeres en esta franja de edad. La población total masculina es de 52,16% y de la femenina el 47,84% restante.

En [1673](#) la población era de 1.215 habitantes y en [1779](#) ya contaba con 2.920 habitantes. Se mantuvo una población aproximada a 3.000 habitantes hasta [1887](#), año en el que se contaron 3.272 habitantes, y a partir de entonces comenzó un periodo de aumento demográfico hasta los [años 1960](#). Este incremento tuvo relación con el desarrollo de la [medicina](#), por lo que las enfermedades y epidemias empezaron a remitir, aumentando la [esperanza de vida](#). Asimismo, este hecho también coincide con la creación de industria en el municipio en la década de [1880](#) que hizo revitalizar la economía local y regional creando puestos de trabajo y convirtiéndose Pedro Muñoz en un foco de atracción de habitantes.

En [1960](#) alcanzó la localidad una cota histórica de población (8.190 habitantes), pero tras este año y durante esa década hubo muchas [emigraciones](#) a ciudades industriales como [Madrid](#), [Barcelona](#) o [Valencia](#) que redujeron considerablemente el número de habitantes, descendiendo en diez años a 7.097 habitantes, con una reducción de más de

1.000 habitantes, aproximadamente un octavo de la población. Durante dos décadas más se mantendría el nivel de población, esta vez oscilando en la cifra de alrededor de 7.000 habitantes. En [2001](#) subiría levemente hasta 7.310 personas. Finalmente desde [2007](#) se viene superando el nivel de población de 1960, gracias a la creación de puestos de trabajo en los polígonos industriales que han atraído población y al retorno de muchos que emigraron en la década de los 60 creando un nuevo impulso de crecimiento demográfico.

La mayoría de la población atraída en los primeros años del [siglo XXI](#), por los puestos de trabajo en las industrias y servicios del municipio, han sido de origen extranjero. Desde países de [Europa del este](#), principalmente de [Rumanía](#) y además de [Bulgaria](#), [Ucrania](#), etc. y minoritariamente provenientes de otros países de [Sudamérica](#) y [Asia](#).



Fuente.- Instituto Nacional de Estadística (INE) - Elaboración gráfica por Wikipedia

## **Administración política**

El órgano de [administración local](#) de Pedro Muñoz es el [Ayuntamiento](#). El primer alcalde al volver la [democracia](#) fue Antonio Delgado Pulpón, con [Unión de Centro Democrático](#) (UCD), quien volvió a ser alcalde en el año [1983](#) con la Asociación Provincial Independiente. Pedro Luis Fernández Peinado ganó las elecciones municipales de [1987](#) al frente de [Alianza Popular](#) (antecesor del [Partido Popular](#)) en coalición con [Centro Democrático y Social](#) (CDS) y [Partido Demócrata Popular](#) (PDP). José Ortiz Bascuñana se mantuvo durante dos [legislaturas](#) con el [Partido Socialista Obrero Español](#) (PSOE) de [1991](#) a [1999](#). Ese año Ángel Exojo Sánchez-Cruzado ganó las elecciones con [mayoría absoluta](#) al frente del Partido Popular y se ha mantenido como [alcalde](#) desde entonces, siendo el primer alcalde que gana por tercera vez consecutiva en la historia democrática de Pedro Muñoz. El 22 de mayo de 2011, los

pedroteños eligieron democráticamente un cambio de gobierno obteniendo la mayoría absoluta José Juan Fernández Zarco con el [Partido Socialista Obrero Español](#).

<b><u>Lista de alcaldes desde las elecciones democráticas de 1979</u></b>		
<b>Mandato</b>	<b>Nombre del <a href="#">alcalde</a></b>	<b><a href="#">Partido político</a></b>
1979– 1983	Antonio Delgado Pulpón	<a href="#">Unión de Centro Democrático</a>
1983– 1987	Antonio Delgado Pulpón	Asociación Provincial Independiente, en coalición con <a href="#">AP</a>
1987– 1991	Pedro Luis Fernández Peinado	<a href="#">Alianza Popular</a> (nombrado <a href="#">Partido Popular</a> a partir de 1989) en coalición con <a href="#">CDS</a> y <a href="#">PDP</a>
1991– 1995	José Ortiz Bascuñana	<a href="#">Partido Socialista Obrero Español</a>
1995– 1999	José Ortiz Bascuñana	<a href="#">Partido Socialista Obrero Español</a> , en coalición con <a href="#">IU</a>
1999– 2003	Ángel Exojo Sánchez-Cruzado	<a href="#">Partido Popular</a>
2003– 2007	Ángel Exojo Sánchez-Cruzado	<a href="#">Partido Popular</a>
2007– 2011	Ángel Exojo Sánchez-Cruzado	<a href="#">Partido Popular</a>
2011–	José Juan Fernández Zarco	<a href="#">Partido Socialista Obrero Español</a>

## **Economía**

El municipio es históricamente agricultor, fue famoso a comienzos de siglo hasta la posguerra por sus cultivos de patatas, incluso una variedad de patata se llama *Pedro Muñoz* y era propia de esta localidad. Actualmente abunda el cultivo de la vid para la producción de vino, algunos de ellos de buena y excelente calidad. Su espíritu emprendedor lo ha llevado en los últimos años a ser una referencia regional en cuanto a industria se refiere poseyendo un ratio de 45,27 empresas por cada mil habitantes. Su [sector terciario](#) ya ocupa a más de la tercera parte de su población.

### **Evolución histórica de la renta per cápita de Pedro Muñoz en euros (€).**

<a href="#">1991</a>	<a href="#">1993</a>	<a href="#">1995</a>	<a href="#">1997</a>	<a href="#">1999</a>	<a href="#">2001</a>	<a href="#">2003</a>
6.336,81	9.310,77	9.328,91	9.915,59	10.837,40	12.735,63	14.143,74

## Sector primario



[Viña](#) cerca de la carretera entre Pedro Muñoz y Campo de Criptana.



El cultivo predominante es el de T. C. Botella de vino tinto *Pedroteño*. Vino elaborado con uva tinta [tempranillo](#) por la bodega S.A. oloman Fue galardonada con el Bacchus de plata en [2010](#).

La [vid](#) y ligado a éste se encuentra la industria bodeguera; el 96,6% de su término es cultivable y el 83% de la tierra labrada es viñedo Existen muchas [viñas](#) con distintas variedades de blanco y tinto, aunque es mucho más abundante el cultivo de vides de uva blanca. La variedad de uva más predominante en España es el [airén](#) y el 51% de su cultivo se realiza en la provincia de Ciudad Real y también en este término es la variedad que más predomina. Otras variedades de blanco son [verdejo](#), [macabeo](#), [Pedro Ximénez](#) y [sauvignon](#); y de uva tinta la más presente es la [cencibel](#) pero existen también las variedades de [cabernet sauvignon](#), [garnacha tinta](#), [bobal](#) y [tempranillo](#). En cuanto al tipo de cultivo de la vid, predomina el cultivo en cepa pero existen muchos cultivos emparrados o en espaldera. Todo el término se encuentra en la [Denominación de Origen La Mancha](#).

Antes de mediados del siglo XX al sur y suroeste de la localidad, en torno a la carretera de Tomelloso y el camino de San Miguel era una importante zona de [huertas](#) debido a la gran cantidad de agua que dieron lugar a una gran proliferación de [norias](#) y [pozos](#) para su extracción y riego de estas huertas. En la actualidad muchas de esas norias están en ruinas y en desuso pero se conservan muchos pozos que, en la actualidad, se usan para regar las viñas. En el entorno de San Miguel proliferan multitud de chalets con pozos propios para el abastecimiento de agua del propio chalet y muchos de éstos con huerta propia. Buena parte de los productos de estas huertas en la



actualidad son para consumo propio, aunque es costumbre vender o regalar el excedente.

También hay algunos cultivos de olivas, destinados a la producción de aceituna y [aceite de oliva](#) ocupando el 1,6% del terreno; y algunos cultivos de cereales, como el trigo o la cebada ocupando el 15,3%. Existen además explotaciones de ganado porcino que supone el 68,89% del total de piezas de ganado, el ovino un 17,2%, el de aves un 13,2% y el de caprinos un 0.54%

También se da la [caza menor](#) de liebre, conejo y perdiz, desde noviembre a diciembre. La [pesca](#) de crustáceos o peces en la ribera del Záncara también es común cuando corren las aguas del río, pero se practica para consumo propio o deporte, ya que, en las últimas décadas solo en contadas ocasiones el río lleva agua.

### **Sector secundario**



**Empresas en el polígono privado, el primero de los tres polígonos**



**Centro o vivero de empresas.**

No hay un solo pueblo en el entorno que disponga de tres [polígonos industriales](#), con el nivel de población de Pedro Muñoz, de hecho en el año 2007 poseía 45,27 empresas por cada 1000 habitantes. Los polígonos son: *Serycal*, el polígono de la avenida Juan Carlos I y el parque empresarial *Pedro Muñoz Industrial*.

Así mismo, las energías renovables también están presentes en la localidad, pues en su término municipal se ha construido el parque solar [fotovoltaico](#) con una capacidad de producción de más de 7 [megavatios](#) de potencia, donde se han invertido más de 45 millones de euros por parte de una sociedad [multinacional](#) asociada con otra empresa

local. Existe también un [vivero de empresas](#) o centro de empresas para que los nuevos emprendedores puedan formar una empresa con más facilidades

En uno de sus polígonos, se encuentra una factoría que produce muebles modulares para la marca sueca [Ikea](#) que, a su vez, distribuye los productos elaborados en el municipio por más de ochenta países.

Una de las actividades más emergentes es la industria auxiliar del [transporte](#), existiendo un buen número de fábricas de [cisternas](#), remolques, carrozados e, incluso, vehículos de limpieza, que emplean a cientos de trabajadores cualificados.

Así mismo, los productos químicos, la construcción metálica y la distribución comercial mayorista han desarrollado en Pedro Muñoz una gran diversidad de actividades empresariales y una riqueza que le permite disfrutar del 105% de la renta nacional, en un contexto regional y provincial del 80%.

### **Sector terciario**



**Oficina de turismo**



**Centro de interpretación el Humedal de Don Quijote.**

El sector servicios, que ocupa a más del 33,3% de la población, principalmente se compone de [bares](#), [pubs](#), [discotecas](#) y [restaurantes](#). También posee un hostel, "La Parada", un hotel de dos estrellas, "La Barca" y un complejo hotelero de 100.000 metros cuadrados denominado "El encinar de Haldudo" que se compone de veintidós casas rurales para alojar a los huéspedes y de una serie de carpas para celebraciones. Además de un restaurante, una capilla para bodas, piscina, polideportivo, aparcamiento, etc.

A parte de los monumentos y casas solariegas como puntos de interés turístico, Pedro Muñoz tiene también un potencial turismo industrial, pudiéndose visitar la antigua

fábrica de harina del río Záncara o las antiguas [bodegas](#) y [alcoholeras](#) de la avenida de Juan Carlos I que son un legado del despegue económico del municipio de finales del [siglo XIX](#). Existe además una oficina de turismo en la Plaza de España.

La laguna de la Vega es un enclave turístico ecológico que atrae a numerosos visitantes cada año, desde que se abrió el centro de interpretación "El Humedal de Don Quijote" en 2010.

Aparte de pasar la "[Ruta del Quijote](#)", por este emplazamiento y de pertenecer la localidad a la ruta de "[Camino del vino](#)" posee otras dos rutas turísticas: la "[ruta de los humedales](#)" y la "[ruta del río Záncara](#)". Estas se pueden descargar en formato [GPS](#) en la página web de Promancha.

Entre el [30 de abril](#) y el [4 de mayo](#) se celebran las jornadas gastronómicas llamadas "El buen yantar de Sancho" donde se abre una muestra de productos agroalimentarios y se realizan exposiciones sobre oficios antiguos, además de degustaciones.

## **Gastronomía**

Véase también: [Gastronomía de la provincia de Ciudad Real](#)

La [gastronomía manchega](#) se caracteriza por ser una cocina, contundente y sabrosa, y a la vez ser de sabores fuertes y platos sencillos. Los [quesos](#) artesanos y el [vino](#) son una combinación muy tradicional para el [almuerzo](#) o como acompañamiento de cualquier comida. El [laurel](#), el [ajo](#) y el [tomillo](#) son un condimento muy empleado en los platos de la [cocina manchega](#), las [migas de pastor](#), los [duelos y quebrantos](#), las [gachas](#) y los [gazpachos](#) son los platos más conocidos de esta gastronomía.

La gastronomía pedroñera es similar a la manchega con las características propias que la diferencian de las distintas gastronomías del resto de poblaciones manchegas. Sus platos más característicos son:

- [Atascaburras](#): guiso hecho con [patatas](#), [bacalao desalado](#), dientes de ajo, huevos duros, [aceite de oliva](#), nueces y sal.
- [Gazpacho manchego](#): plato hecho con liebre o conejo, perdiz, ajos, pimiento, tomates duros, hojas de laurel, tomillo, setas (también valdría champiñones) y una [torta gazpachera](#) (o pan sin levadura).
- [Migas ruleras](#): guiso hecho con pan sentado del día anterior, panceta, chorizo, ajos, sal y aceite de oliva.
- [Pisto manchego](#): guiso en el que intervienen cebollas medianas, panceta o [jamón](#), pimiento verde, pimiento rojo, calabacines, berenjenas, tomates maduros, aceite, manteca de cerdo, sal y pimienta.
- [Sopa de ajo](#): [sopas](#) realizada con pan, [pimentón](#), cebolla, ajo, agua y aceite de oliva.
- [Arrope](#): [jalea](#) elaborada con uvas maduras.
- [Potaje de castañas](#): potaje elaborado con [castañas pilongas](#), una rama de [canela](#), azúcar, una copita de aguardiente y agua.<sup>36</sup>



- [Gazpacho manchego.](#)



- [Atascaburras.](#)



- [Migas ruleras.](#)



- [Pisto manchego.](#)

## Arquitectura



### **Ayuntamiento**

**El Ayuntamiento**, ubicado en la plaza de España, fue remodelado en varias ocasiones. Destaca la torre que es de estilo [historicista](#) y es el único resto que se conserva original del ayuntamiento de principios del [siglo XX](#). Posee un carácter [neomudéjar](#). En [1946](#) se construyó el edificio actual, un edificio esbelto con cubierta en cúpula y con elementos orientales en sus formas curvas con remates en palomares y en la torrecilla superior.<sup>37</sup>



**Iglesia de San Pedro Apóstol.**

**La iglesia de San Pedro Apóstol** es la obra arquitectónica más representativa de Pedro Muñoz. Ubicada en la plaza de España, es una construcción esbelta que mezcla el estilo [renacentista](#) con el [barroco](#). Tiene planta en [cruz latina](#) con cuerpos bajos adosados en tres de las esquinas del crucero y torre de planta cuadrada.

Al huir los habitantes de las lagunas buscando tierras más secas y sanas, se vieron en la necesidad de abandonar la antigua iglesia de [San Antonio](#). El día 8 de septiembre de [1700](#) se puso la primera piedra de la actual iglesia y se finalizaron las obras en [1722](#). Coincidiendo con la celebración del tercer centenario del inicio de las obras se procedió a la rehabilitación y colocación de las campanas de la torre.<sup>38</sup>

El [18 de enero](#) de [2010](#) la cúpula de la iglesia se desplomó por completo causando la muerte de un trabajador y heridas a otro. En ese momento se intentaba desmontar la linterna que coronaba la bóveda, cuando se trabajaba en su restauración.<sup>39</sup>



**Ermita de Nuestra Señora de Los Ángeles**

La ermita de Nuestra Señora de Los Ángeles está en la calle de la Virgen, donde convergen la avenida de la Concordia, la calle Prim y la calle Cervantes, entre otras. Probablemente se dio el nombre de *Nuestra Señora de los Ángeles* a la virgen, y a su vez a la ermita, con el fin de perpetuar el nombre de la única hija del refundador de la villa [Juan Mayordomo](#), la cual nació al poco tiempo de llegar al pueblo y murió pocos años después de nacer siendo aún una niña. Cuando se comenzaron a construir las nuevas viviendas en la segunda repoblación en la actual cuesta de la Tahona y en la calle del Campo, se iniciaron las obras de construcción de la ermita de [Santa Ana](#) y de la ermita de Nuestra Señora de los Ángeles. Al parecer esta última se hizo sobre una

construcción que había allí anteriormente. Era una ermita rústica a base de poca piedra y mucha tierra.

En [1769](#) se inició la nueva ermita, se detuvo la obra y se volvió a reanudar en [1771](#). Se terminó ocho años después. Tenía soportales amplios y asientos a todo lo largo. En la [Guerra Civil](#) fue destruida en su mayor parte y fue reconstruida de nuevo durante la [posguerra](#).

## **Ermita de Nuestra Señora del Buen Parto**



más conocida como la ermita de San Miguel.



**Camino de San Miguel.**

**La ermita de Nuestra Señora del Buen Parto** ([39°20'60"N 2°56'20"O](#)) está fuertemente vinculada con el [puente de San Miguel](#) ya que unos pastores al construir el puente, posiblemente en el [siglo XII](#), construyeron también la ermita. La dotaron de una dependencia anexa como refugio de éstos y para cualquier viajero que lo necesitara. En principio fue una ermita pequeña y rudimentaria y con el tiempo fue deteriorándose progresivamente llegando a un estado ruinoso, hasta tal punto, que no se hacía culto en ella e incluso el ganado se guarecía en su interior en caso de mal tiempo.

En [1690](#) sería remodelada y se construiría una capilla a una nueva virgen: **Nuestra Señora del Buen Parto**. Se construyó a raíz de un suceso que pudo ocurrir entre el [siglo XII](#) y el [siglo XIV](#). Se trata de un suceso misterioso que posee un carácter casi legendario.

«que las gentes que habitaban las "quinterías" contaban una leyenda en la que parece ser que en la ermita de San Miguel del Río, una "princesa cristiana" o "una dama importante" había dado a luz a una niña. Fue de manera accidental, ya que el lugar era poco recomendable para este menester. [...] Nadie supo nunca de qué "dama" se trataba, al parecer se ocultó siempre su

personalidad. ¿Por qué éste misterio?. Debería tratarse de alguien importante, pues transcurridos unos meses, un carruaje tirado por cuatro caballos trajo a un grupo de personas las cuales adecentaron el lugar y colocaron una pequeña imagen con una inscripción en la parte central de su base, que decía: 'Ntra. Sra. del Buen Parto'.»

Leyenda de la Virgen del Buen Parto

El **16 de mayo de 1695** se inauguró la capilla de la virgen y después se mandó venir a un escultor para que hiciese una nueva imagen de ésta. Más tarde construirían el retablo. Desde entonces la devoción a la virgen fue en aumento y tanto la ermita como la virgen fueron bien mantenidas, ya que la virgen era muy venerada por multitud de personas de la comarca. Con la preocupación del mantenimiento del complejo en **1900** se llevó a cabo una importante restauración y reedificación de algunas partes de la ermita, sufragada con las donaciones de los vecinos de la localidad y devotos de otros lugares.

Durante la **Guerra Civil Española** la ermita fue saqueada y profanada, quedando muy deteriorada. La imagen de la virgen fue destruida. Un hombre encontró la cabeza de la imagen flotando en el río y se la llevó envuelta en madejas de lana para que no le descubriera la milicia republicana. Transcurrida la guerra se llevó la cabeza a **Sevilla** para restaurarla y dotarla de un nuevo cuerpo. De igual modo, la ermita se restauró tras la posguerra al igual que la ermita de Nuestra Señora de los Ángeles.<sup>38</sup>

## Casas solariegas

En Pedro Muñoz hubo varias casas solariegas que pertenecieron a nobles y ricos que habitaron la localidad, de las cuales solo quedan en pie la *Casa de la Paca* —que destaca entre las demás—, la *Casa de los Granero* y la *Casa de los Fernández Cuéllar*. También están la *Casa de la Torrecilla* y la *Casa del prior* y otra casa blasonada que ostentaba el escudo de la **Orden de San Juan** o de Malta pero que fue demolida para construir una nueva vivienda.



**Blasón de la casa de La Paca.**

### Casa de la Paca

**La Casa de la Paca o Casa de los Menaut**, en la calle de la Tahona n.º 12, es una casa-palacio construida en **1760** de estilo **barroco** con fachada **blasonada**, **vanos** con rejas de **forja**. En la fachada sobresale la portada principal, de piedra **arenisca** rojiza que contrasta con sus muros blancos. Tras la puerta principal se accede a un **zaguán** con puerta de seguridad. Su patio central luminoso con **balaustrada** de madera rústica distribuye el acceso a las habitaciones. Se comenzó a llamar *Casa de la Paca* debido al nombre de una antigua propietaria y heredera que se llamaba Francisca Ramírez Cañas "Paca", quien quiso que tras su muerte se donara su casa a la causa eclesiástica. Desde

entonces se imparten en esta casa [catequesis](#) y otras actividades relacionadas con la iglesia



**Blasón y balcón de la casa solariega de los Granero.**  
**Casa de los Granero**

**La Casa de los Granero**, en la calle Carlos Garzarán, es una casa-palacio fundada por la familia Granero de Heredia. Fue construida en las postrimerías del [siglo XVIII](#) por D. Juan José Granero de Heredia y Quirós Garcés de Marcilla. Por encima del balcón central se sitúa el escudo de la familia, que lleva un solo campo de gules, cinco castillos de plata y un león rampante de oro en el centro. No lleva cimera, pero sí un guerrero armado con una espada y la [cruz de Santiago](#) en el pecho, bordura barroca y una orla con ocho haces de flechas, símbolo de [Fernando el Católico](#). Lleva el siguiente lema

«Siendo entre tus hechos, aqeste señoero a tus castillos Heredia Granero añade el león feroz que mataste que nan tu rey también amparaste».



Casa de los Fernández-Cuéllar.

**La Casa de los Fernández Cuéllar**, en la calle de la Tahona, es una casa solariega del siglo XVIII con blasón. Se realizaron obras renovando la fachada y su interior aunque conserva su forma original exceptuando el saliente del tejado, donde se ubica el escudo. Originalmente estaba trazado en ángulo recto y en la actualidad está diagonal al [arquitraque](#). Del fundador no se tiene noticia. Se cree que perteneció a los Fernández Cuéllar, apellido que existió en la localidad y que más tarde desapareció. Ostenta escudo de un solo campo con un pino y un lobo levantado sobre sus patas, que simboliza el gobernador de una ciudad que tras un largo [asedio](#), se arroja sobre los



sitiadores y vuelve victorioso con un suculento botín. Es característico su patio típicamente castellano, con puerta principal de madera rústica y de artística forja.



**Escudo de la casa del Prior.**  
**Casa del Prior**

**La Casa del Prior** hace esquina con las calles Campo y Pizarro. Era una casa con blasón de la [Orden de Calatrava](#). Se conserva tal y como era. Al parecer sobre [1698](#) vivió allí un alto cargo eclesiástico o un [prior](#). Se sabe que un grupo de monjes de una [orden cisterciense](#) vivió allí durante el tiempo de construcción de la iglesia parroquial a comienzos del siglo XVIII. Estos monjes quisieron fundar aquí un monasterio dependiente del monasterio de San Clodio en [Leiro \(Orense\)](#), el cual fue mandado construir por el pedroteño Blas García. Se desconoce quién la fundó y en qué año



**Escudo con la cruz de Santiago en la Casa de la Torrecilla.**  
**Casa de la Torrecilla**

**La Casa de la Torrecilla**, situada en el número 18 de la calle de la Virgen, fue construida en el siglo XVIII. Es una casa solariega con fachada blasonada que fue fundada por un desconocido caballero de la [Orden de Santiago](#). Por encima de una de sus ventanas, donde antes estaba la puerta y que aún se puede apreciar bajo la pintura, campea un escudo con la Cruz de la Orden de Santiago

La casa de la calle Dos de Mayo

En la calle del Dos de Mayo existió otra casa blasonada, también con fundador desconocido. Ostentaba un escudo con la Cruz de la [Orden Militar de San Juan](#) (en la actualidad Orden de Malta). Tenía un típico patio castellano, pero la casa fue demolida para construir una nueva vivienda



**Plaza de Toros.**

La plaza de toros se comenzó a construir en el año [1916](#) y se finalizaron las obras en [1919](#), año en cuya feria se inauguró con dos corridas de toros. En la primera corrida participaron los [toreros](#) Rafael Rubio "Rodalito", Corralafuente y Antonio Sánchez; y en la segunda fueron Corralafuente y Rodalito. Los constructores utilizaron para esta plaza el diámetro la plaza de [Quintanar de la Orden](#).

Durante la [Guerra Civil Española](#) fue convertida en un improvisado campo de tiro y fue dañada seriamente. En [1945](#) algunos vecinos se asociaron para comprar la plaza y restaurarla. El [1 de agosto](#) de [1964](#) se cedió al Ayuntamiento por parte de los propietarios con algunas condiciones.



**Puente romano sobre el río Zancara.**

Un puente romano, conocido como puente del Molino de la Torre ([39°20'23.85"N 2°54'6.74"O](#)), aún perdura sobre el [río Zancara](#), en el límite del término municipal con [Socuéllamos](#). Construido en obra de piedra, tiene tres ojos de iguales dimensiones y uno menor que está cegado.

Es atravesado por la vereda de los Serranos y aún perduran en sus accesos restos de una [calzada romana](#) de 6 metros de ancho que unía *Complutum* (actual [Alcalá de Henares](#)) con *Cartagonova* (actual [Cartagena](#)) y que ha sido progresivamente destruida por los trabajos en los cultivos cercanos



## Puente de San Miguel

**El puente de San Miguel** ([📍 39°20'58"N 2°55'50"O](#)), al igual que el puente romano, se encuentra ubicado sobre el [río Záncara](#). Este puente se encuentra junto a la [ermita de San Miguel](#). Recientemente se han llevado a cabo importantes tareas de recuperación y mejora del entorno con sendas vías verdes a ambos márgenes del río.

Durante la [Edad Media](#) y algún tiempo después se cobró [pontazgo](#) a los pastores que cruzaban y consistía en dos cabezas de ganado escogidas de cada pastor que lo cruzara.

## Ferias y fiestas



Mayos en Pedro Muñoz.

**Las Ferias y Fiestas** del pueblo son del [2](#) al [8 de agosto](#). Son en honor a la patrona, la Virgen de los Ángeles.

El "[jueves lardero](#)" es el jueves anterior al carnaval y se tiene por costumbre salir a comer al campo a merendar y pasar toda la tarde (lardear). La típica torta con huevo es el dulce predominante en este día. Anteriormente se le llamaba el "jueves gordo" por la cantidad de carne que se comía antes de la cuaresma.

**La Fiesta de la Vendimia** se celebra en septiembre, unas semanas antes de comenzar la vendimia.

**La Romería de San Isidro y de Santa María de la Cabeza** se celebra el [15 de mayo](#) en la ermita de San Isidro.

**La romería de la Virgen del Buen Parto** se celebra el día siguiente al domingo de [Pentecostés](#) la Romería se celebra en la ermita de [San Miguel](#).

**La Romería de San Cristóbal** se celebra el [10 de junio](#). A mediados del s. XX, Pedro Muñoz era considerado en la zona como el pueblo con más vehículos por habitante, por lo que, en [1952](#) se fundó la Hermandad de San Cristóbal. Los camioneros del pueblo (de considerable número debido a la industria del municipio) llevan a hombros a San Cristóbal hasta su ermita tras haber hecho una procesión junto a un convoy de camiones haciendo honor al patrón.

**La Festividad de la Virgen del Carmen se** celebra en el mes de julio y es costumbre el uso de la pólvora en honor a la Virgen.

**La Semana Santa** es similar a la de los pueblos de alrededor. Destaca la procesión del Miércoles Santo y la del Jueves Santo.

**Santa Cecilia** se celebra el [22 de noviembre](#). Es una fiesta con mucho arraigo en la que es tradicional la recogida de los nuevos músicos por las distintas agrupaciones y el Concierto Extraordinario de la Banda Sinfónica Municipal.

**San Antón** se celebra el día [17 de enero](#) conmemorando la muerte de [San Antonio Abad](#), santo protector de los animales.

**Los Mayos** son claramente la fiesta más representativa de la localidad. Está declarada como Fiesta de Interés Turístico Regional. Se remonta a tiempos inmemoriales y su esencia reside en la ronda que hacían los mozos en la noche del [30 de abril](#) para cantar [los mayos](#) a las mozas. Portaban con ellos una farola engalanada para alumbrar el camino y poder ver a la muchacha que se asomaba por la ventana cuando oía a los mozos cantar. Hoy en día se seleccionan a las damas y la gente del pueblo y forasteros se reparten en grupos a cantarle los mayos a la dama, ésta les invita a su vez a un tentempié a los mozos y mozas que se las canten. En uno de los días posteriores se celebra un festival regional de Mayos en la Plaza de Toros de esta localidad. Por la importancia de esta fiesta el pueblo posee el título de "Villa y Corte del Mayo Manchego".

## **Teatro municipal.**

Espacios escénicos culturales

Pedro Muñoz dispone de un centro cultural que se terminó de construir en [2010](#), alberga la «nueva biblioteca municipal, un nuevo centro de Internet, una nueva oficina de turismo y de promoción económica, nuevos despachos y dependencias para la Concejalía de Cultura, y el archivo municipal». <sup>46</sup>

El [teatro-cine](#) municipal se halla en la calle dos de mayo cerca de la plaza de España, aunque ya no se reproducen películas, se siguen representando obras de teatro. Asimismo se celebran otros tipos de actos culturales en Los Mayos y en la época de ferias, al igual que se emplea para la celebración de eventos y reparto de premios de variada índole; deportivos, culturales, etc.

Entidades culturales

## Transporte y comunicaciones

### Carreteras

Pedro Muñoz es un núcleo de comunicaciones de grado medio. El municipio contaba con una estación de trenes en la despoblada Záncara, que estaba muy alejada de la población y acabó cerrándose en el año [2000](#).

Las siguientes carreteras pasan por el término municipal de Pedro Muñoz:

- [N-420](#), [Córdoba-Tarragona](#);
- [CM-3103](#), [Quintanar de la Orden-Tomelloso](#);
- [CM-3111](#), [Pedro Muñoz-A-43](#) (en el término municipal de [Villarrobledo](#)).

La Nacional 420, con sus 803 kilómetros, es una de las más largas de España y sigue aproximadamente el trazado de la antigua calzada romana entre las antiguas *Corduba* y *Tarraco*. Además, la [Autopista Ocaña-La Roda](#) ([AP-36](#)) pasa por el municipio colindante de [Mota del Cuervo](#).

### Distancias

La localidad de Pedro Muñoz está bien comunicada por carretera. La siguiente tabla muestra las distancias de Pedro Muñoz a otros pueblos y ciudades, relevantes para sus habitantes.

Capitales	Distancia (km)	Ciudades	Distancia (km)	Ciudades	Distancia (km)
<a href="#">Albacete</a>	123	<a href="#">Tomelloso</a>	29	<a href="#">Mota del Cuervo</a>	13
<a href="#">Toledo</a>	125	<a href="#">Manzanares</a>	66	<a href="#">Quintanar de la Orden</a>	22
<a href="#">Ciudad Real</a>	113	<a href="#">Alcázar de San Juan</a>	24	<a href="#">Belmonte</a>	29
<a href="#">Cuenca</a>	125	<a href="#">Madrirdejos</a>	56	<a href="#">El Toboso</a>	13
<a href="#">Barcelona</a>	600	<a href="#">Villarrobledo</a>	45	<a href="#">Las Mesas</a>	28
<a href="#">Madrid</a>	161	<a href="#">Motilla del Palancar</a>	116	<a href="#">Las Pedroñeras</a>	31
<a href="#">Valencia</a>	258	<a href="#">Valdepeñas</a>	94	<a href="#">Campo de Criptana</a>	15

## **Transporte público**

Existe una línea de autobuses interurbanos que conectan muchos puntos de la localidad con el centro de salud. También hay una importante red de autobuses que conecta el pueblo con Ciudad Real, [Madrid](#) y [Valencia](#) y otra que conecta [Belmonte \(Cuenca\)](#) con [Alcázar de San Juan](#), pasando por [Mota del Cuervo](#), Pedro Muñoz y [Campo de Criptana](#).

Las estaciones ferroviarias más próximas son: la parada de Campo de Criptana o la estación ferroviaria de Alcázar de San Juan. Esta última ciudad es un importante nudo ferroviario que conecta con Madrid y con muchas ciudades del sur peninsular.

## **Medios de comunicación**

El ayuntamiento edita un periódico trimestral llamado *Noticias de Pedro Muñoz*. [Promancha](#) publica cada año un boletín con las noticias sobre la mancomunidad. Además, una [emisora de radio](#), Pedro Muñoz FM, emite en todo el término municipal con la frecuencia 107,3 MHz de [FM](#)

## **Personajes históricos**

- [Juan Mayordomo](#) (n/d), refundador del pueblo en [1525](#), llegó al pueblo como expulsado de [Cervera del Llano](#) por enfrentarse al [Marqués de Villena](#) y logró ser el primer alcalde tras haber conseguido repoblar de nuevo la aldea.
- Manuel Gallardo ([1642](#) - [1718](#)) fue [capellán](#) de regimiento, predicador del rey y comisario de [Jerusalén](#) por las provincias de [Sicilia](#).
- Francisco Castillo ([1664](#)- [1714](#)) fue maestro en [filosofía](#) y [teología](#) además de rector del Colegio Santo Tomás de Alcalá y calificador del [Santo Oficio de la Inquisición](#).
- Felipe Sanz ([1683](#) - [1770](#)), fue [dominico](#), rector del colegio de Santo Tomás de Alcalá y prior en los Conventos de Toledo y Cuenca.
- Jesús Chocano Olivares ([1854](#) - d ? ) fue un [alférez](#) de [infantería](#) que participó en la toma de [Montejurra](#) y [Monjardín](#). Consiguió dos medallas por méritos de guerra y se retiró por motivos de salud.
- Julián del Pozo la Orden ([siglo XIX](#) - [1932](#)) fue un famoso pintor de finales del siglo XIX y principios del XX. Recibió varias condecoraciones, destacando en la Escuela Especial de Pintura con la obtención de la "Medalla al mérito". Hay varias muestras de su pintura en la [Casa de la Paca](#).
- Federico Rafael Soriano Cañas ([1879](#) - d ?), hijo de Luis Soriano (famoso médico que da nombre a una calle del pueblo) y licenciado en [Derecho](#), fue oficial de los cuerpos administrativos, contador de fondos de la administración local; Jefe del círculo de la Unión Mercantil e Industrial y secretario de la [Diputación Provincial de Madrid](#); además de haber sido secretario particular del [Duque de Valencia](#). Fue famoso por haber sido un escritor costumbrista y poeta.